

180

# MUNICIPALIDAD DE SANTA ROSA

REFERENCIA :

EXPEDIENTE N°

EJIDO	CIRC.	RADIO	MZA	PARCELA	SUBPARC	PARTIDA INMOBILIARIA
047	xx	xx	xx	xx	xx	xx

**PLANO DE : CONFORME A OBRA / AMPLIACION / FUTURO**

PROPIEDAD DE :

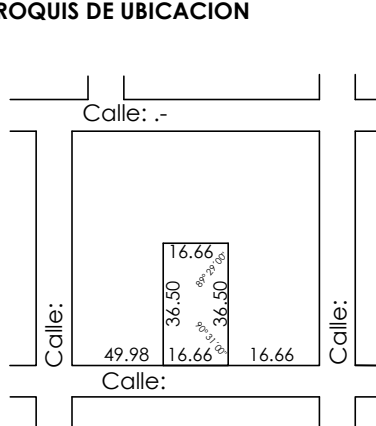
## PEREZ, Alfredo y BAUTISTA Evangelina

POSEEDOR :

DOMICILIO: Calle xx N° 2629

ESC.: 1:100

CROQUIS DE UBICACION



PROPIETARIO






PROYECTO

CALCULO



RESP. RELEV. / REPRESENTANTE TECNICO

D. TECNICA/INSP. DE OBRA

DISTRITO **R5 IV**/ FOS **50%**Referencia **Superficie de terreno** 600 m<sup>2</sup>**PLANTA BAJA**

	Construido c/p	10 m <sup>2</sup>
	Construido S/P C/A	10 m <sup>2</sup>
	Construido S/P	10 m <sup>2</sup>
	A Demoler	5 m <sup>2</sup>
	A construir	100 m <sup>2</sup>
	A construir Semi Cubierto	0 m <sup>2</sup>
	<b>TOTAL P.B.</b>	<b>130 m<sup>2</sup></b>

**PLANTA ALTA**

	A construir	100 m <sup>2</sup>
	Futuro	50 m <sup>2</sup>

**TOTAL P.A.** 150 m<sup>2</sup>  
**TOTAL** 280 m<sup>2</sup>  
**Libre** 320 m<sup>2</sup>

NOTAS: La aprobacion de los planos no implica la habilitacion de la finca o locales . Semicubierto al 50% de la superficie - 100% F.O.S-

SELLO CATASTRO

SELLO O. PARTICULARES

SELLO CALP

SELLO CPITLP

90

90

10

7

5

6

11

49,52

75

6,39

47,03

45,55

45

296,5